



ЗАРУБЕЖНАЯ АЗИЯ Крупнейший регион мира



Цель:

- ✓ **Познакомиться с общей характеристикой Азии**
- ✓ **Субрегионами Азии**
- ✓ **Со странами Закавказья**
- ✓ **Выполнить практическую работу**

Азия – это 43,4 млн. км²

- Стр. 159
- $\frac{3}{4}$
- 8848
- Много, много.....
- Минеральные
- Древнейшие государства...
- Великие ...

Азия

```
graph TD; A[Азия] --- B[Юго-Западная]; A --- C[Центральная]; A --- D[Восточная]; A --- E[Южная]; A --- F[Юго-Восточная];
```

**Юго –
Западная**

Центральная

Восточная

Южная

**Юго -
Восточная**

**Юго -
Западная**

```
graph TD; A[Юго - Западная] --> B[Закавказье]; A --> C[Собственно Юго - Западная]; B --> D[3 + 2 страны];
```

Закавказье

**Собственно
Юго -
Западная**

**3 + 2
страны**



Южная
Осетия



Грузия



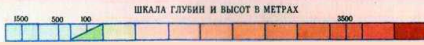
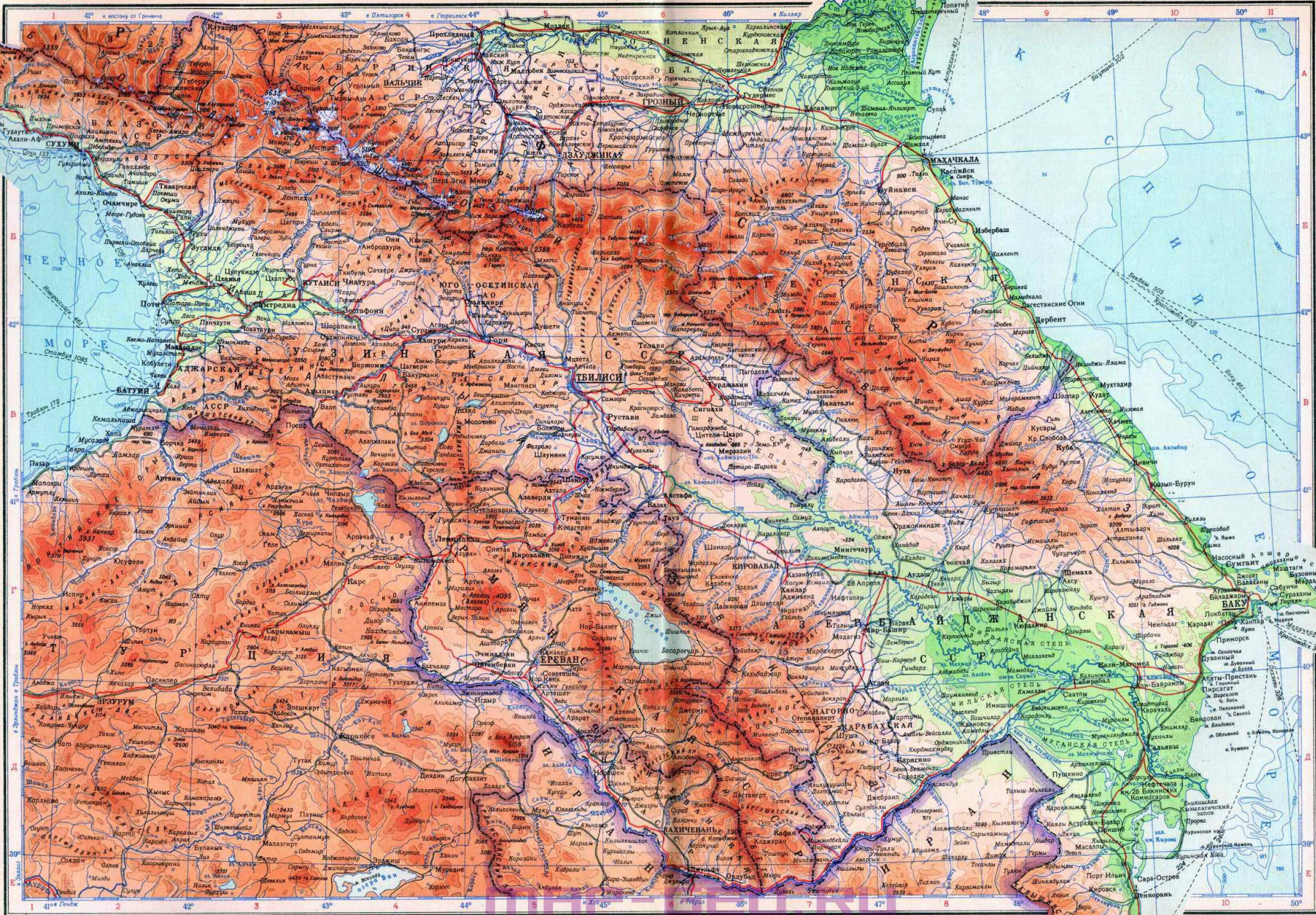
Армения




Азербайджан



Абхазия



Малый Кавказ





Лавовые плато

Армянское нагорье



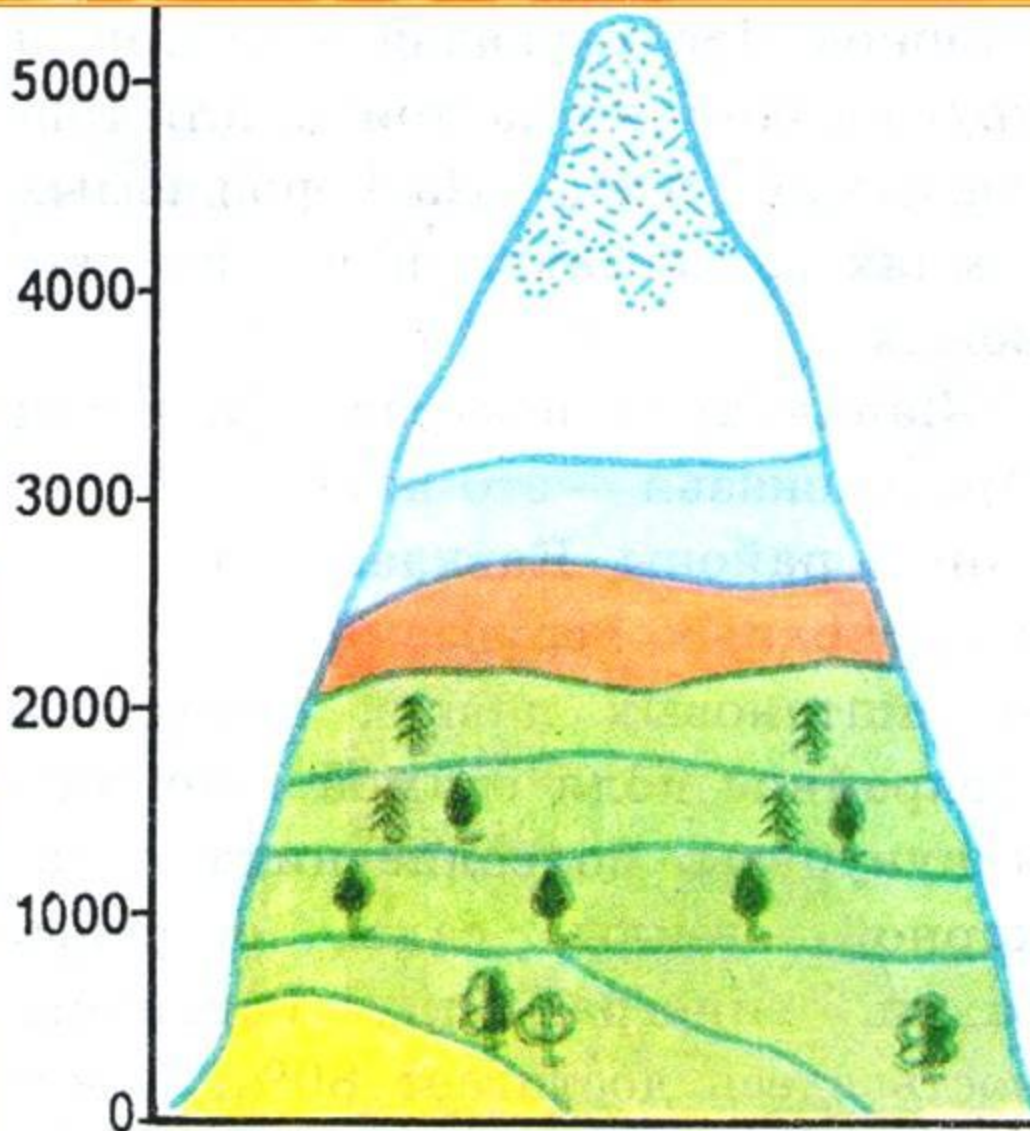
Колхидская низменность












Озеро Севан



ПРИРОДНЫЕ ЗОНЫ КАВКАЗА



В горах Большого Кавказа отчётливо выражена высотная поясность.

-  Пояс снегов и ледников
-  Альпийский пояс
-  Субальпийский пояс
-  Лесной пояс
-  Лесостепной пояс
-  Ель, пихта
-  Бук
-  Дуб
-  Каштан

Высотная поясность гор



- ⌚ - ель, пихта
- ⌚ - сосна
- ⌚ - дуб
- ⌚ - бук
- ⌚ - каштан

- - сухие степи и полупустыни
- - лесостепи
- - горно-лесной пояс
- - субальпийские луга
- - альпийские луга
- - снега и ледники



Экономическая карта



Практическая работа № 8

«Сравнительная характеристика природы и хозяйства сухих и влажных субтропиков»

Источники:

Учебник стр. 160, 1163 – 164

Атлас

Гербарий

Материал презентации

Работа выполняется в рабочей тетради на печатной основе стр. 78 - 79

Вопросы Пр.р. №8

- 1. Где расположены сухие и влажные субтропики?**
- 2. Рельеф, абсолютная высота местности**
- 3. Средние температуры января, июля, годовое количество осадков и их режим**
- 4. Природная зона**
- 5. Хозяйственная деятельность населения**
- 6. Вывод (общие черты и различия)**

http://kavkaz-map.ru/map1100772_0_0.htm

<http://www.milli-firka.org/content/8130>

<http://www.vdv80.ru/article/27/>

<http://ru.picscdn.com/domain/vprazdnik.ru/21/>

<http://planetolog.ru/flag-country-detail.php?flag=NFAZ>

<http://www-inna.ucoz.ru/forum/32-289-2>

<http://ru.picscdn.com/keyword/%D0%B3%D1%80%D1%83%D0%B7%D0%B8%D0%BD%D1%81%D0%BA%D0%B0%D1%8F+%D0%BC%D0%B0%D1%84%D0%B8%D1%8F/>

<http://www.fczestafoni.ge/Rus/Sity/Sity.htm>

<http://news.am/rus/news/70252.html>

<http://forum.exler.ru/arc/index.php?s=0&showtopic=108381&st=800>

<http://900igr.net/prezentatsii/geografija/Kavkaz-urok-geografii/020-Prirodnye-zony-kavkaza.html>

<http://900igr.net/prezentatsii/geografija/Gory/016-Vysotnaja-pojasnost-gor.html>

<http://www.ecosystema.ru/08nature/world/lag/14.htm>