



КИТАЙ



ВНИМАТЕЛЬНО ПРОЙДИ ВСЕ СЛАЙДЫ

- ✘ Поработай с картой**
- ✘ Определи географическое положение, природные условия и ресурсы Китая**
- ✘ В конце урока тебе разгадывать викторину**
- ✘ УСПЕХОВ!**

✘ С страны 9,6 млн.км² - третья по площади страна мира

✘ Население 1,3 млн. чел – первое место в мире

✘ Столица Пекин

✘ 23 провинции, 5 автономных района и 4 города центрального подчинения: Пекин, Шанхай, Тяньцзинь, Чунцин



КИТАЙ

✘ С запада на восток страна протянулась на 5,7 тыс.км

✘ С севера на юг 3,7 тыс. км

✘ Сухопутные границы длиннее морских и проходят по труднодоступным районам

ГДЕ НАХОДИТСЯ КИТАЙ?

✦ Где и чем омывается Китай?

✦ Сколько соседей у страны?





РОССИЯ

КАЗАХСТАН

МОНГОЛИЯ

ПЕКИН

ЯПОНИЯ

СЕВЕРНАЯ
КОРЕЯ

ЮЖНАЯ
КОРЕЯ

КИРГИЗСТАН

Урумчи

Харбин

Шэньян

Тяньцзинь

ТАДЖИКИСТАН

Ланьчжоу

Хуанхэ

Шанхай

Нанкин

Сиань

Ухань

Восточно
Китайское
Море

Филиппинское
Море

Брахмапутра
Лхаса

Чэнду

Чунцин

Янцзы

Тайбэй

о. Тайвань

ИНДИЯ

НЕПАЛ

БУТАН

Гуанчжоу

ГОНКОНГ

BANGLADESH

БИРМА

Меконг

Макао
(порт.) Южно
Китайское
Море

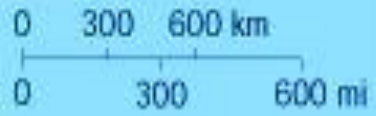
ФИЛИППИНЫ

ТАИЛАНД

ЛАОС

ВЬЕТНАМ

о. Хайнань




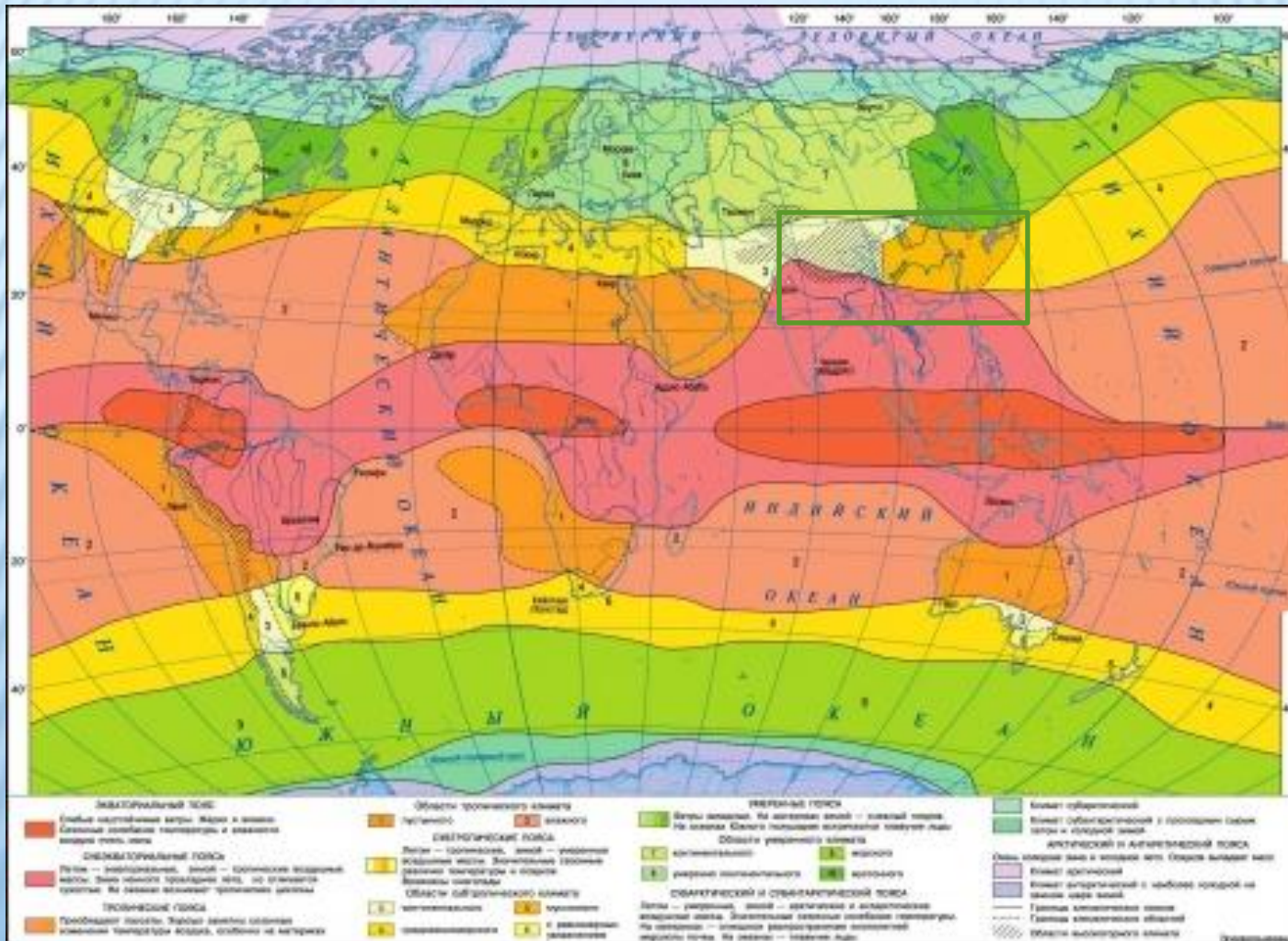
ПРИРОДНЫЕ УСЛОВИЯ

✦ Рельеф



ПРИРОДНЫЕ УСЛОВИЯ

✗ Климат

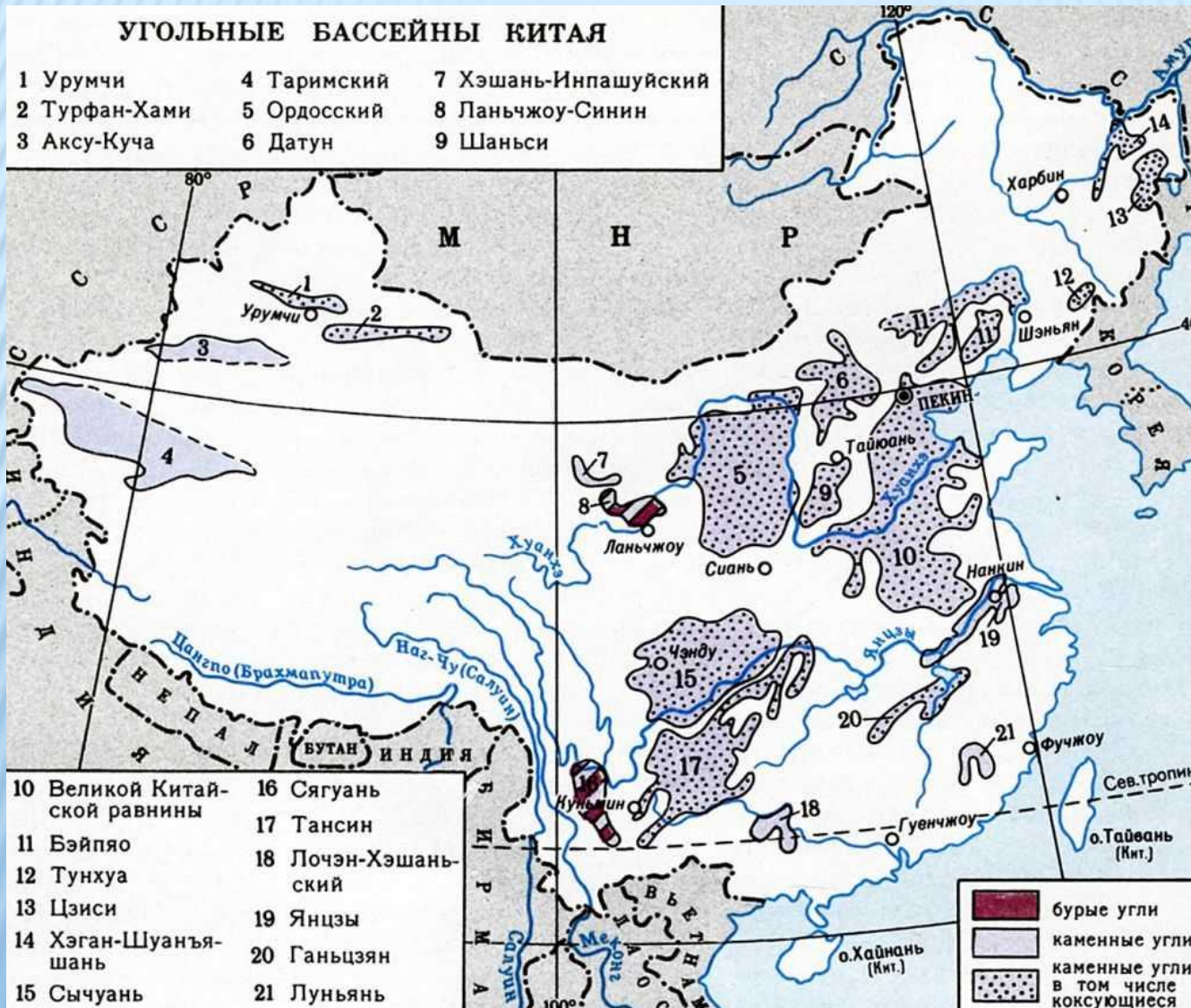


В скольких климатических поясах расположена страна? В каких поясах можно собирать 2-3 урожая?

ПРИРОДНЫЕ РЕСУРСЫ СТРАНЫ

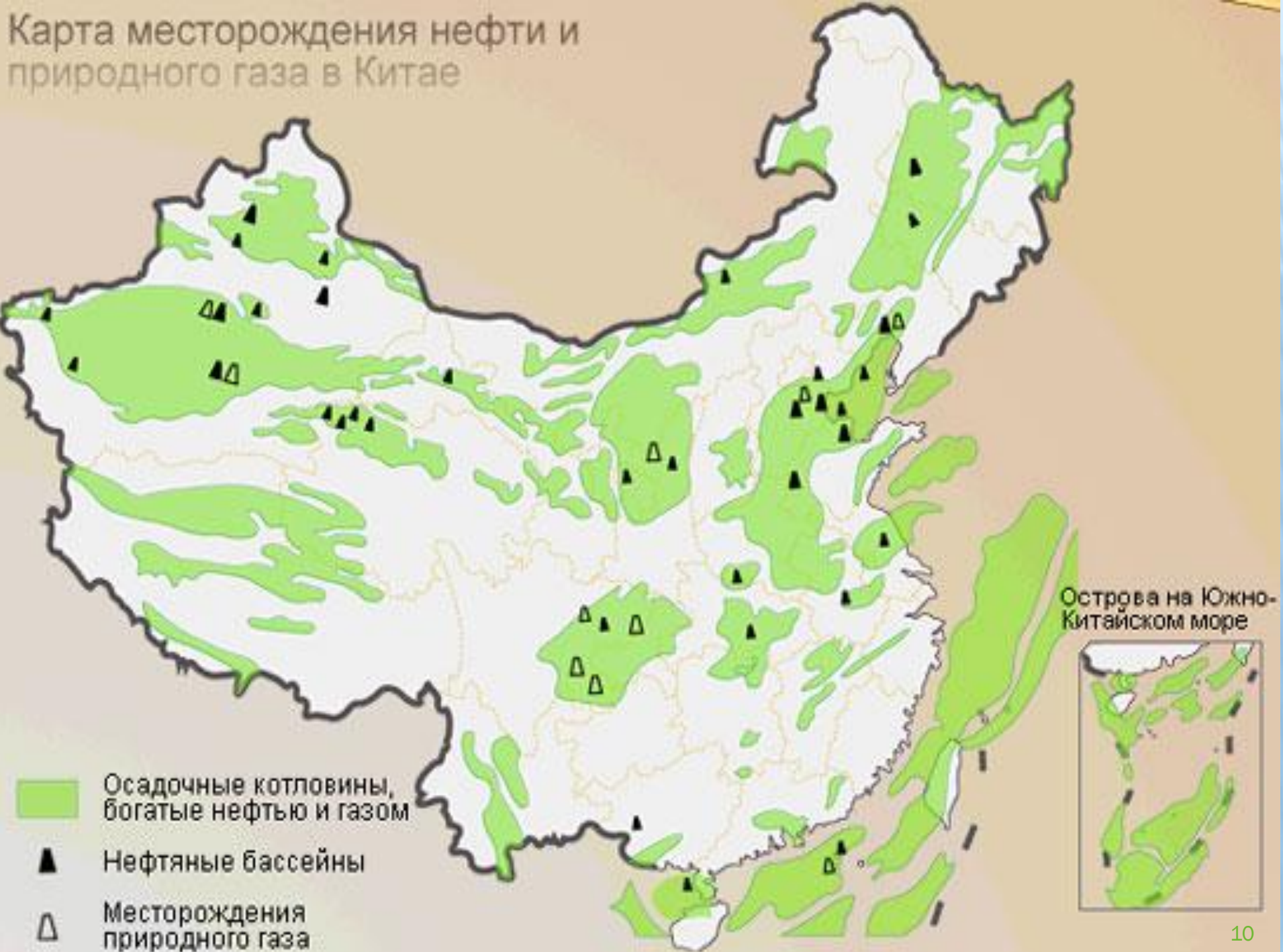
- × **Топливные ресурсы:**
- × **1. Уголь на севере страны Датунский бассейн**
- × **2. Нефть – главное месторождение Дацин дает 1/3 добычи**
- × **3. Железная руда Аньшаня на северо – востоке**
- × **Есть олово, вольфрам, ртуть, марганец, молибден**
- × **Гидроресурсы позволяют строить каскады ГЭС**
- × **Пашни на востоке страны**
- × **Пастбища на западе страны**
- × **Лесные ресурсы**
- × **Рекреационные ресурсы**

КАРТА УГОЛЬНЫХ БАССЕЙНОВ КИТАЯ



✦ 2 место в мире по запасам угля, первое место по добыче-1млн. т в год

Карта месторождения нефти и природного газа в Китае



КАРТА ПРИРОДНЫХ РЕСУРСОВ КИТАЯ

Пройди по ссылке и рассмотри карту

http://img-fotki.yandex.ru/get/6002/invngn.33/0_4a94f_1d445428_orig



Синцзян

Хейлунцзян

Цзилин

Внутренняя Монголия

Ляонин

Ганьсу

Пекин

Хэбэй

Тяньцзинь

Цинхай

Нинся

Шаньси

Шаньдун

Тибет

Шаньси

Хэнань

Цзянсу

Сычуань

Хубэй

Аньхой

Шанхай

Чунцин

Чжецзян

Хунань

Цзянси

Фуцзянь

Юньнань

Гуйчжоу

Гуандун

Тайвань

Гуанси

Макау

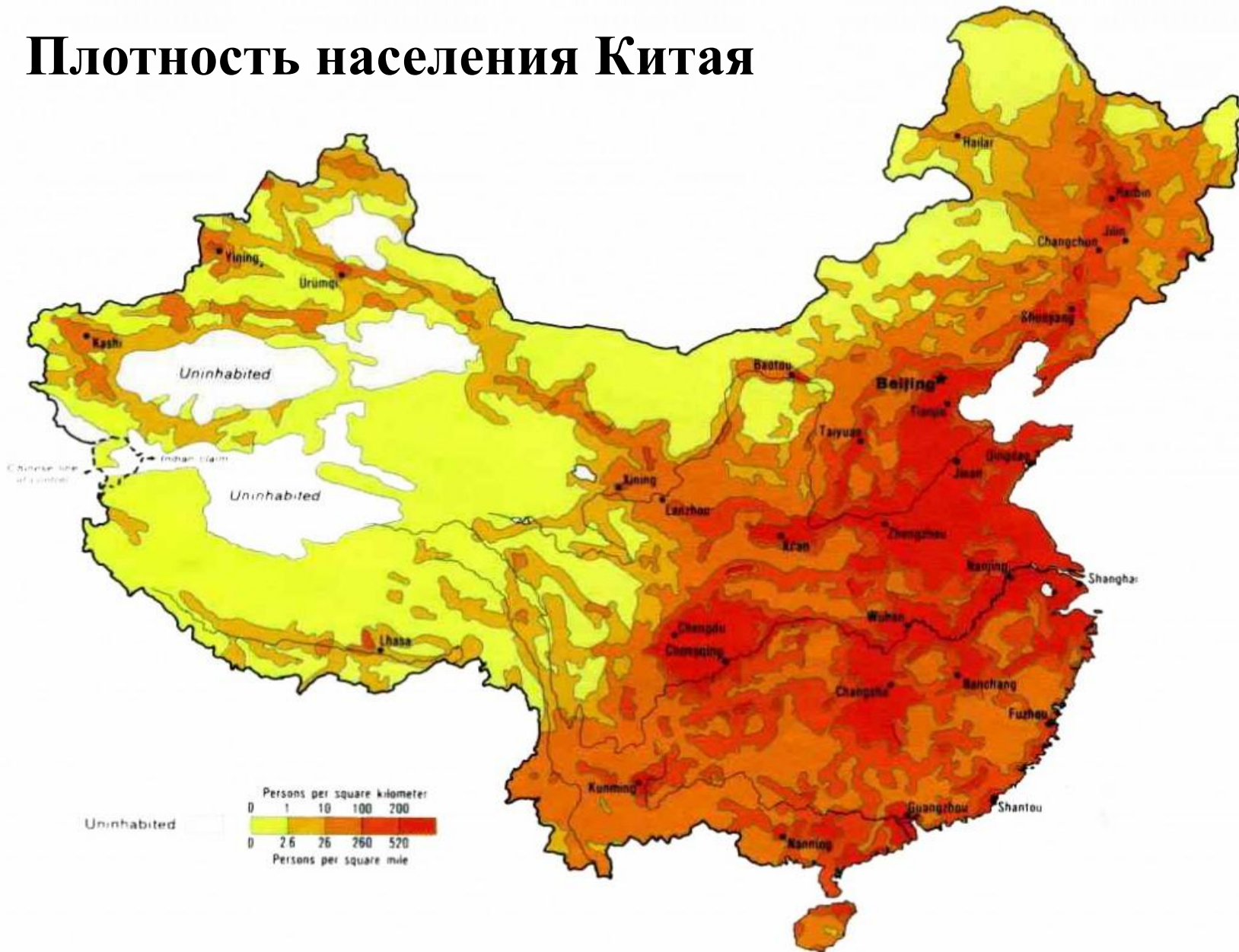
Гонконг

Хайнань

НАСЕЛЕНИЕ КИТАЯ

- ✘ Многонациональное государство, но 90% населения составляют китайцы (самоназвание хань)
- ✘ 56 народов
- ✘ На западе проживают уйгуры, казахи, монголы, узбеки, маньчжуры и др.
- ✘ 1 тип воспроизводства
- ✘ Естественный прирост 7 чел на 1000 жителей
- ✘ 38% населения живет в городах
- ✘ Религии: Буддизм, даосизм, конфуцианство

Плотность населения Китая



«ГОРОДСКОЙ ВЗРЫВ» В КИТАЕ

- ✖ 1 место в мире по
- ✖ Числу городских поселений
- ✖ Больших городов (500)
- ✖ Городов – миллионеров (50)
- ✖ Абсолютному количеству горожан (370 млн)

- ✖ 1 место в мире по количеству деревень (700 тысяч!)









**С И
А С
Д К
О У
В С
О С
Е Т
В
О**

<http://old.marin.ru/china/nature.shtml>

<http://atlas-voyage.com.ua/gallery/photo/china.html>

<http://vostok-sait.ru/photos/r-7.html>

<http://www.fotoprizer.ru/foto-alboms/alboms/chaynie-plantacii-v-kitae/?q=488&albm=1246>

<http://www.ukrgazeta.com/9425/>

<http://lifeglobe.net/blogs/details?id=632>

http://www.vashsad.ua/plants/interesting_plants/show/4901/

<http://geographyofrussia.com/otrasli-promyshlennosti-kitaya/>

<http://geographyofrussia.com/kitaj-selskoe-xozyajstvo/>

<http://mygeog.ru/lidery-po-pogolovyu-krs-ovec-svinej/>

<http://tourweek.ru/transport/countries/china/>