



# Сельское ХОЗЯЙСТВО, транспорт США




- ✓ **Поработай с презентацией**
- ✓ **Заполни таблицу**
- ✓ **Выясни особенности транспортной системы США**
- ✓ **Недостающую информацию по теме найди в интернете**

**Сельское хозяйство США отличается высокой продуктивностью, большим объёмом производства.**

- ✓ 1/2 мировой продукции сои,**
- ✓ 2/5 кукурузы**
- ✓ 1/3 сорго, мяса птицы, сыра**
- ✓ 1/5 цитрусовых, говядины**
- ✓ 1/7 коровьего молока, хлопка, пшеницы, яиц**
- ✓ 1/10 свинины, сливочного масла, свежих фруктов**

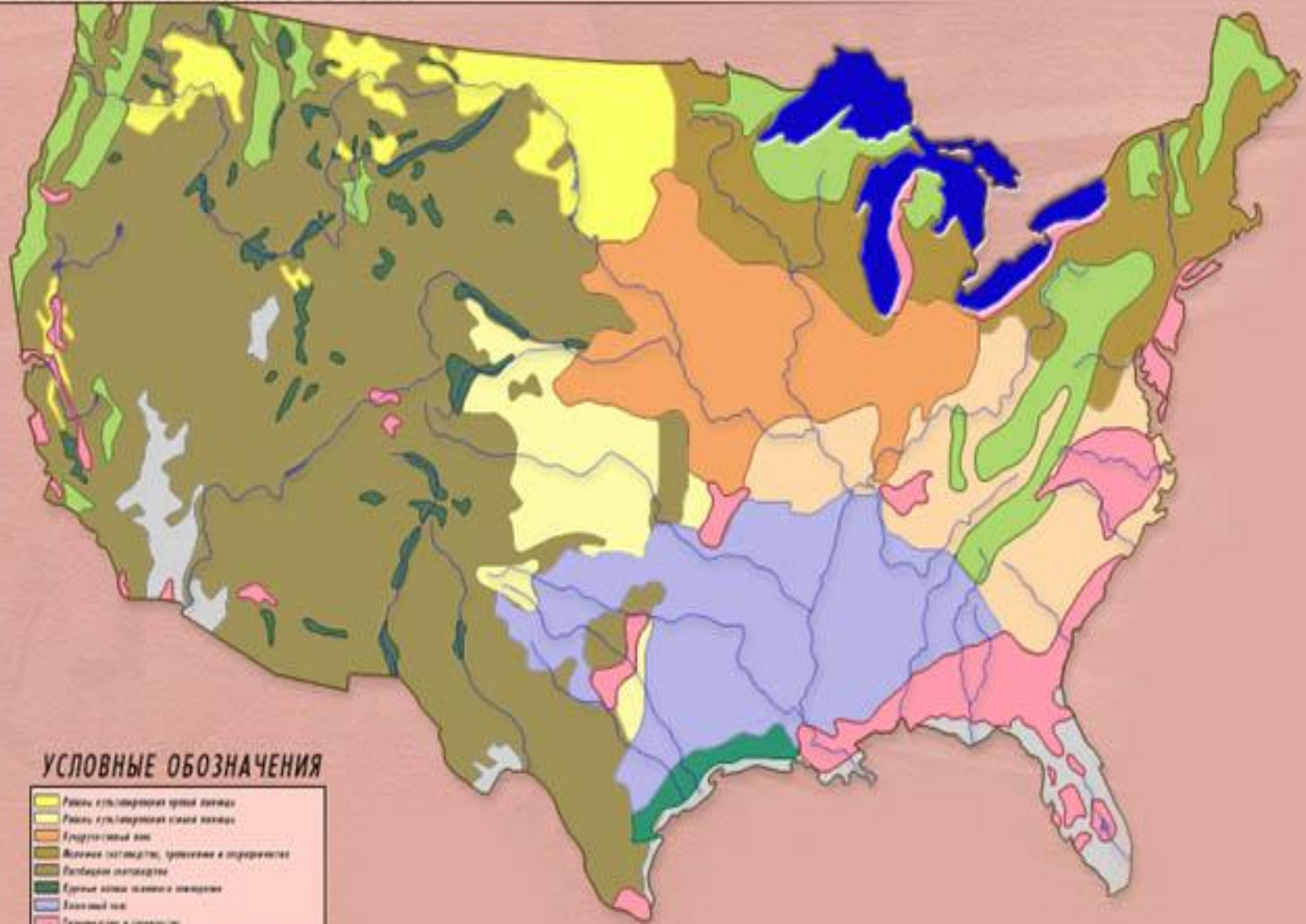
**Характерен агробизнес: сельское хозяйство срослось с промышленностью.**

**НТР: механизация, химизация, автоматизация**



**1 работник  
своей  
продукцией  
кормит  
800 горожан!**

# СЕЛЬСКОЕ ХОЗЯЙСТВО США



## УСЛОВНЫЕ ОБОЗНАЧЕНИЯ

- Районы культивирования тропической цитрусовой культуры
- Районы культивирования соевых бобов
- Кукурузный пояс
- Большие пастбища, фрукты и ореховые культуры
- Пастбищные оленеводы
- Крупные оленеводческие хозяйства
- Зерновой пояс
- Сахарный пояс и хлопчаточный пояс
- Зерновые и хлопчаточный пояса (пшеница, овес, ячмень, просо)
- Районы оленеводства (овечьих оленей)
- Пастбищные оленеводы
- Луга

# Сельское хозяйство США

<b>Группа отраслей хозяйства</b>	<b>Отрасль с/х</b>	<b>Районы распространения, штаты</b>	<b>Наличие благоприятных условий для с/х</b>
<b>Растениеводство</b>	<b>Пшеничный пояс</b>		
	<b>Кукурузный пояс</b>		
	<b>Хлопковый пояс</b>		
	<b>Рис и сахарный тростник, садоводство, овощеводство</b>		
<b>Животноводство</b>	<b>Молочный пояс</b>		
	<b>Мясное животноводство</b>		



**Американский фермер**




**Великие равнины**



**Кактусы в Аризоне**

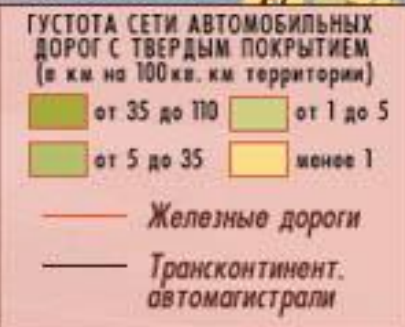




# Ранчо

# ТРАНСПОРТ США

## ТРАНСПОРТ



- Крупнейшие нефтепроводы
- Судходные участки рек и каналов
- Крупнейшие морские порты
- ⊕ Крупнейшие аэропорты



**Транспортная система  
является наиболее  
развитой в мире  
195 тыс. км  
протяженность железных  
дорог,  
6,3 млн.км –  
автомобильные дороги**

**В местах пересечения сухопутных и водных  
магистралей и воздушных линий сформировались  
транспортные узлы.**

**Чикаго – крупнейший, а чикагский  
О' Хэйр – самый большой аэропорт мира**



## **Североамериканский тип. Особенности развития является высокий уровень развитости всех видов транспорта.**

**США занимает первое место по протяженности железных, автомобильных дорог и трубопроводов, по грузообороту железнодорожного, по грузообороту и пассажиро-обороту автомобильного и воздушного транспорта, по размерам автомобильного парка, по числу и пропускной способности аэропортов. Если же учесть морские суда, плавающие под «дешевыми» флагами, а это 3/4 всего морского флота США, то по его тоннажу США наряду с Японией также окажутся в числе мировых лидеров. Можно добавить, что сеть путей сообщения США составляет около 1/3 мировой.**

**Характерные черты транспортной Системы США - огромная мощность грузо-и пассажиропотоков, большая дальность перевозок, колоссальное развитие междугородных, но также и международных сообщений, высокий уровень технической оснащенности, значительная избыточность транспортных мощностей. Правда, по удельным показателям (на 1000 км<sup>2</sup> территории или 1000 человек) США обычно не выделяются. Но для страны-гиганта это вполне объяснимо.**

## Источники

[http://images.yandex.ru/yandsearch?text=%D0%BB%D0%BE%D1%81%20%D0%B0%D0%BD%D0%B4%D0%B6%D0%B5%D0%BB%D0%B5%D1%81%20%D1%84%D0%BE%D1%82%D0%BE&fp=0&pos=9&uinfo=ww-1263-wh-685-fw-1021-fh-479-pd-1&rpt=simage&img\\_url=http%3A%2F%2Fwww.monnikhof.com%2FLos-Angeles.jpg](http://images.yandex.ru/yandsearch?text=%D0%BB%D0%BE%D1%81%20%D0%B0%D0%BD%D0%B4%D0%B6%D0%B5%D0%BB%D0%B5%D1%81%20%D1%84%D0%BE%D1%82%D0%BE&fp=0&pos=9&uinfo=ww-1263-wh-685-fw-1021-fh-479-pd-1&rpt=simage&img_url=http%3A%2F%2Fwww.monnikhof.com%2FLos-Angeles.jpg)

[http://maisonbisson.com/files/2013/07/Los\\_Angeles\\_CA\\_from\\_the\\_air.jpg](http://maisonbisson.com/files/2013/07/Los_Angeles_CA_from_the_air.jpg)

[http://images.yandex.ru/yandsearch?text=%D0%BD%D1%8C%D1%8E%20%D0%B9%D0%BE%D1%80%D0%BA%20%D1%84%D0%BE%D1%82%D0%BE&fp=0&pos=4&uinfo=ww-1263-wh-685-fw-1021-fh-479-pd-1&rpt=simage&img\\_url=http%3A%2F%2Fcitypicture.ru%2Fwp-content%2Fuploads%2F2010%2F07%2Fnyc049.jpg](http://images.yandex.ru/yandsearch?text=%D0%BD%D1%8C%D1%8E%20%D0%B9%D0%BE%D1%80%D0%BA%20%D1%84%D0%BE%D1%82%D0%BE&fp=0&pos=4&uinfo=ww-1263-wh-685-fw-1021-fh-479-pd-1&rpt=simage&img_url=http%3A%2F%2Fcitypicture.ru%2Fwp-content%2Fuploads%2F2010%2F07%2Fnyc049.jpg)

<http://nado.znate.ru/%D0%A2%D1%80%D0%B0%D0%BD%D1%81%D0%BF%D0%BE%D1%80%D1%82%D0%BD%D0%B0%D1%8F%D1%81%D0%B8%D1%81%D1%82%D0%B5%D0%BC%D0%B0>

<http://xn---8sbbbrdsaropink3atd6e.xn--p1ai/mirovaya-geografiya/123-transportnaya-sistema-39445.html>