



ЗАРУБЕЖНАЯ АЗИЯ Крупнейший регион мира



Азия

```
graph TD; A[Азия] --- B[Юго-Западная]; A --- C[Центральная]; A --- D[Восточная]; A --- E[Южная]; A --- F[Юго-Восточная];
```

**Юго –
Западная**

Центральная

Восточная

Южная

**Юго -
Восточная**



Состав:

Индия

Непал

Бутан

Бангладеш

Шри – Ланка

Мальдивы

Географическое

положение- (см. рис 145)



**Что лежит в
основании?
Рельеф**

**Ваши
выводы**



Гималаи – самые молодые горы на Земле



Николай Рерих. Гималаи

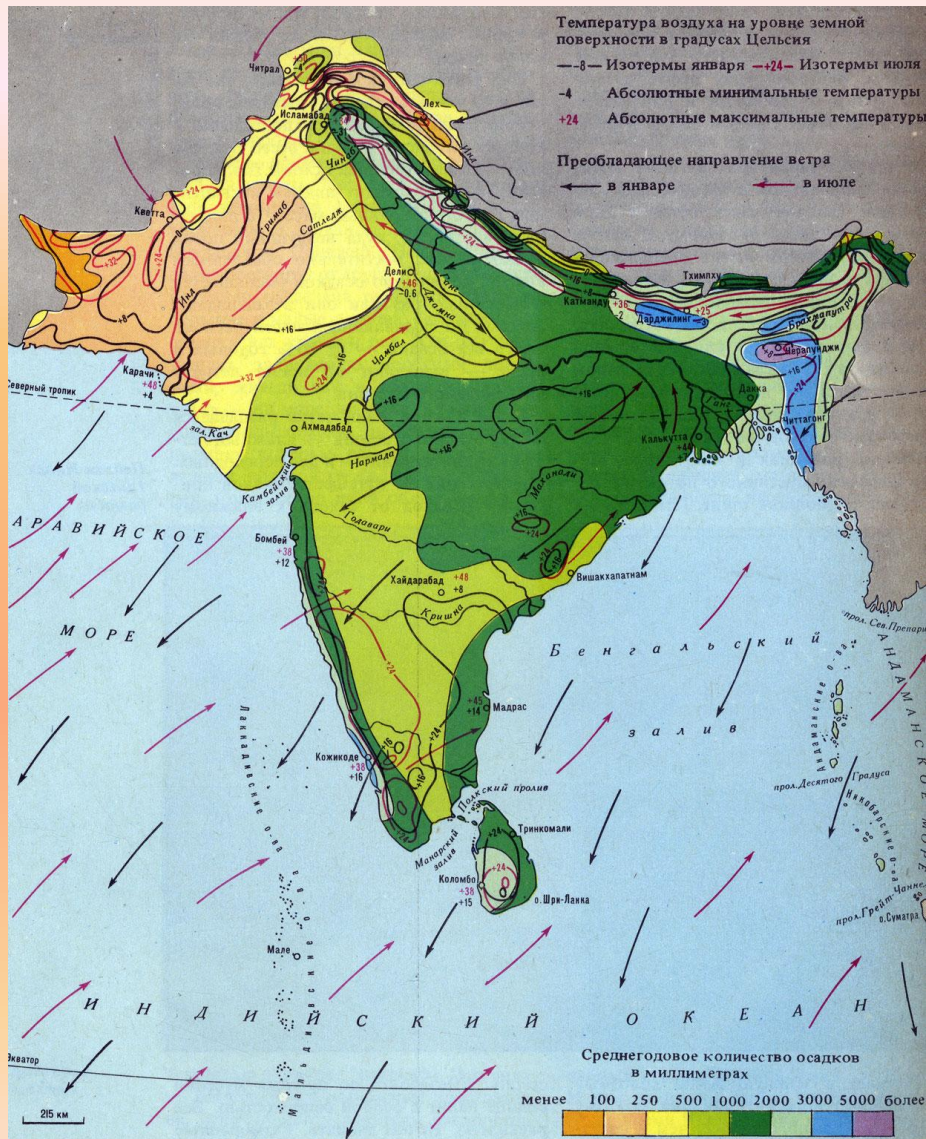




ПЛОСКОГОРЬЕ ДЕКАН

Индо – Гангская низменность





Рассмотрим карту
Рис. 147

Практическая работа 10

Характеристика муссонного климата Индии

Муссоны – устойчивые сезонные ветры, меняющие направление два раза в год

Летний муссон дует с океана на материк.

Зимний муссон - с материка на океан.

Распространены главным образом в тропическом поясе, а также на берегах Азии (Япония, Северный Китай, Дальний Восток России) и в США (Мексиканский залив)

КЛИМАТ ИНДИИ

Шринагар

Лех

Гималаи

Ришикеш

Дели

НЕПАЛ

Джайпур

Агра

БУТАН

Центральная
часть Индии

Мумбай

ГОА

Юг

Индии

КЕРАЛА

ТАМИЛ
НАДУ

СЕЗОН: апрель-июнь и октябрь-ноябрь (лыжный сезон декабрь-март)

ДОЖДИ: июль-сентябрь, снег декабрь-март

СЕЗОН: весь год

ДОЖДИ: июль-сентябрь (дожди не сильные)

ПРОХЛАДНО: конец декабря-середина февраля (днем +20, ночью +5оС, туман по утрам)

ЖАРКО: май-июнь 40-45оС, август до +38оС

СЕЗОН: АЮРВЕДА: всегда

ПЛЯЖНЫЙ ГОА, КЕРАЛА:

октябрь-начало мая +28-32оС

ПЛЯЖНЫЙ ТАМИЛ НАДУ:

январь-август +30-40оС

ДОЖДИ: июнь-сентябрь (Гоа и Керала), октябрь-декабрь (Керала и Тамил Наду)

ПРОХЛАДНО: не бывает, не ниже +25оС





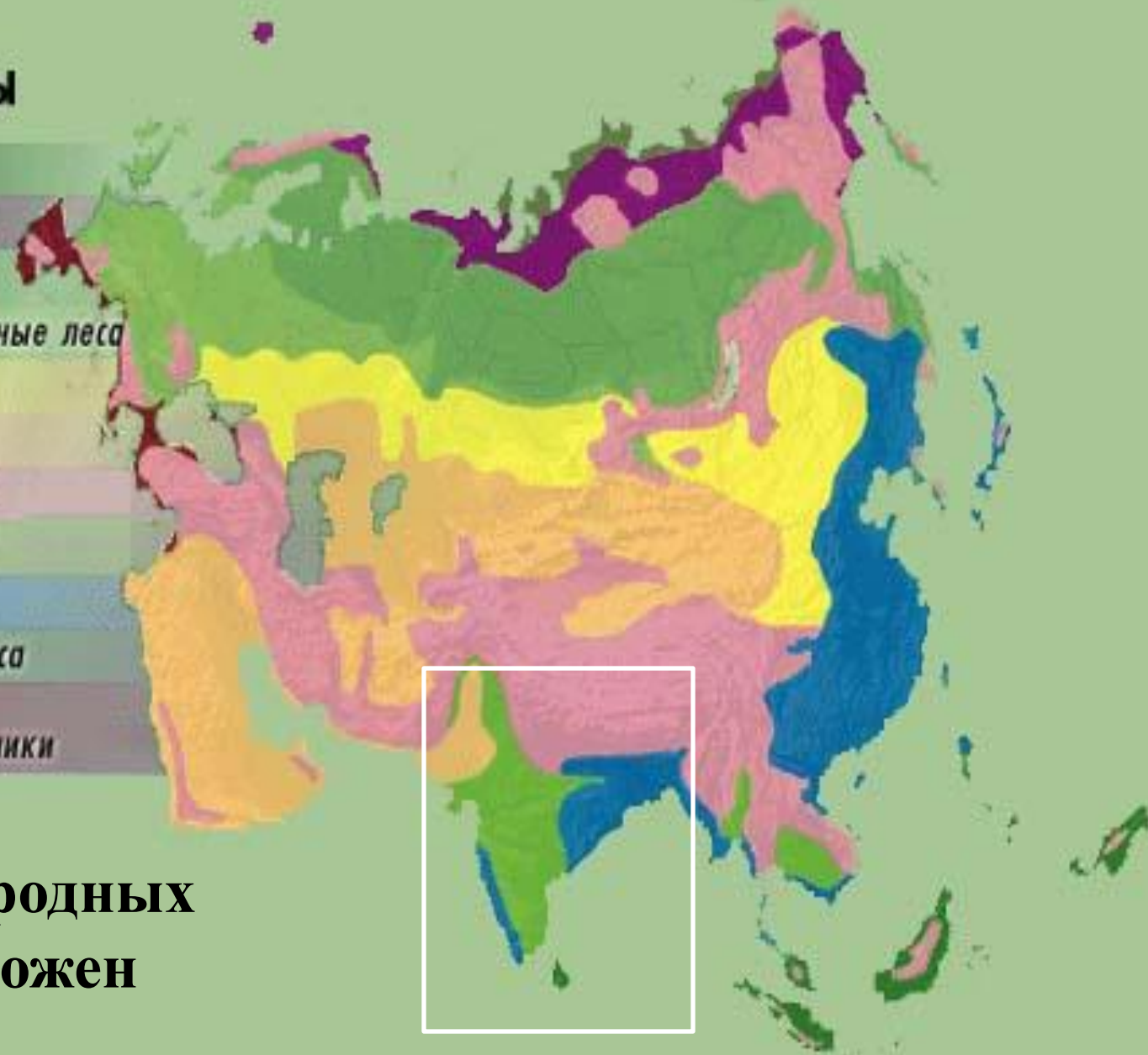




Река Ганг

Природные зоны

- арктические пустыни
- тундры и лесотундры
- тайги
- смешанные и широколиственные леса
- лесостепь и степь
- полупустыни и пустыни
- области высотной поясности
- саванны и редколесья
- переменно-влажные леса
- влажные экваториальные леса
- жестколистные вечнозеленые леса и кустарники



В каких природных зонах расположен субрегион?

Как в Южной Азии живут люди?

- Численность населения
- Плотность населения
- Религии: буддизм, иудаизм
- Касты
- На каком языке разговаривают в Пакистане?
- Где проживает население Южной Азии: в городе или в сельской местности?
- Чем известен 1953 год?



Буддизм

Таиланд. Айбек Джурев.









**Помимо английского в Индии говорят
ещё на 22 языках!**



Непал









Рисовые террасы. Непал.






Бутан







Шри – Ланка – островное государство Южной Азии











<http://otomosem.pogovorim.su/viewtopic.php?id=46&p=9>

<http://www.violakey.ru/Geography/Nepal.html>

<http://interesnoe.info/mod.php?n=Encyclopedia&op=content&tid=29>

<http://venividi.ru/node/8245>

<http://www.diary.ru/~nokot/p166724188.htm?oam>

http://www.turdigest.ru/foto/?pict_id=496

<http://www.touravia.info/2011/06/butan/>

<http://dies-tur.ru/shri-lanka>

<http://www.newstravel.com.ua/news/record2535>

<http://overviewtour.ru/articles/plyazhnyj-otdyx/shri-lanka-lvinaya-dolya.html>

<http://travellanka.ru/teaplantation.html>

<http://we-travel.com.ua/index.php/shri-lanka>

http://stranimira.inf.ua/azia/ugna_azia/ugna_azia.php
<http://geography.su/books/item/f00/s00/z0000027/map001.shtml>
<http://geography.su/books/item/f00/s00/z0000027/map000.shtml>
<http://barbaris.uz/page/105/?x=22&y=12>
<http://www.asiaecon.org/ru/site>
<http://ru.photaki.com/pictures-south-asia-p1>
http://fotokrasota.ucoz.ua/photo/strany_i_kontinenty/3-26-0-0-2
<http://www.tanais.info/roerich/roerich80b.html>
<http://900igr.net/prezentatsii/priroda/Landshaft-5.files/015-Gimalai-samye-molodye-gory-na-zemle.html>
<http://gallery.forum-grad.ru/showimage.php?s=8b0012144757f746dade9702a14a68db&i=85575&c=272>
<http://www.omkara.ru/photos/gimalaikedarnath>
<http://botinok.co.il/node/51879>
http://kolizej.at.ua/publ/azija/indija/indija_obshhie_svedenija/65-1-0-288
http://evrazija.in.ua/d_india.html
http://azurit.kiev.ua/index.php?news_p=2
<http://www.otzivosvadbe.ru/svadebnie-news/652-obzor-svadebnyh-tradiciy-i-obryadov-raznyh-stran.html>
<http://brunet-ka.ru/forum/17-6-1>
<http://www.india-club.ru/resort/694.html>
<http://www.liveinternet.ru/users/cyprusholidaysvillas/post161707198/>

Литература

Библиотека электронных наглядных пособий.-
республиканский мультимедиа центр, 2003 год
Крылова О.В. Уроки географии. 7 класс.- Москва,
издательство «Просвещение», 1990 год
Никитина Н.А. Поурочные разработки по
географии. 7 класс.- Москва, издательство
«ВАКО», 2007 год

<http://www.galopom.com.ua/guide/Asia/Turkey/Antaliya/>

*Автор учитель МБОУ СОШ №5 г. Искитима
Новосибирской области Гаранина Н.В.*