

# *США – страна без истории?*



## *Визитная карточка страны*

**Федеративная республика**

**Площадь 9,6 млн. км<sup>2</sup>**

**50 штатов и округ Колумбия**


**Численность населения – 316 млн.**

**Плотность населения 27 чел/км<sup>2</sup>**

**Столица Вашингтон**

**На р. Потомак**





ФЛАГ



Герб



Денежная единица

# ФОРМИРОВАНИЕ ГОСУДАРСТВЕННОЙ ТЕРРИТОРИИ

**1 этап: европейская колонизация. 1565 год основано первое поселение Сент – Огюстин во Флориде испанцами.**

**Первое английское поселение Джемстаун в 17 веке на берегу Чесапикского залива, в устье реки Джеймс**

**Вторая Плимутская компания основала Бостон**

**Между ними обосновались голландцы и основали Новый Амстердам в устье р. Гудзон, который был переименован в Нью – Йорк**

**На западе были испанцы и основали в Калифорнии**

**...**

# **ФОРМИРОВАНИЕ ГОСУДАРСТВЕННОЙ ТЕРРИТОРИИ**

---

**2 этап: провозглашение независимости США 13 –ю штатами 4 июня 1776 года**

**3 этап: формирование государственности США**

**Наращивание территории**

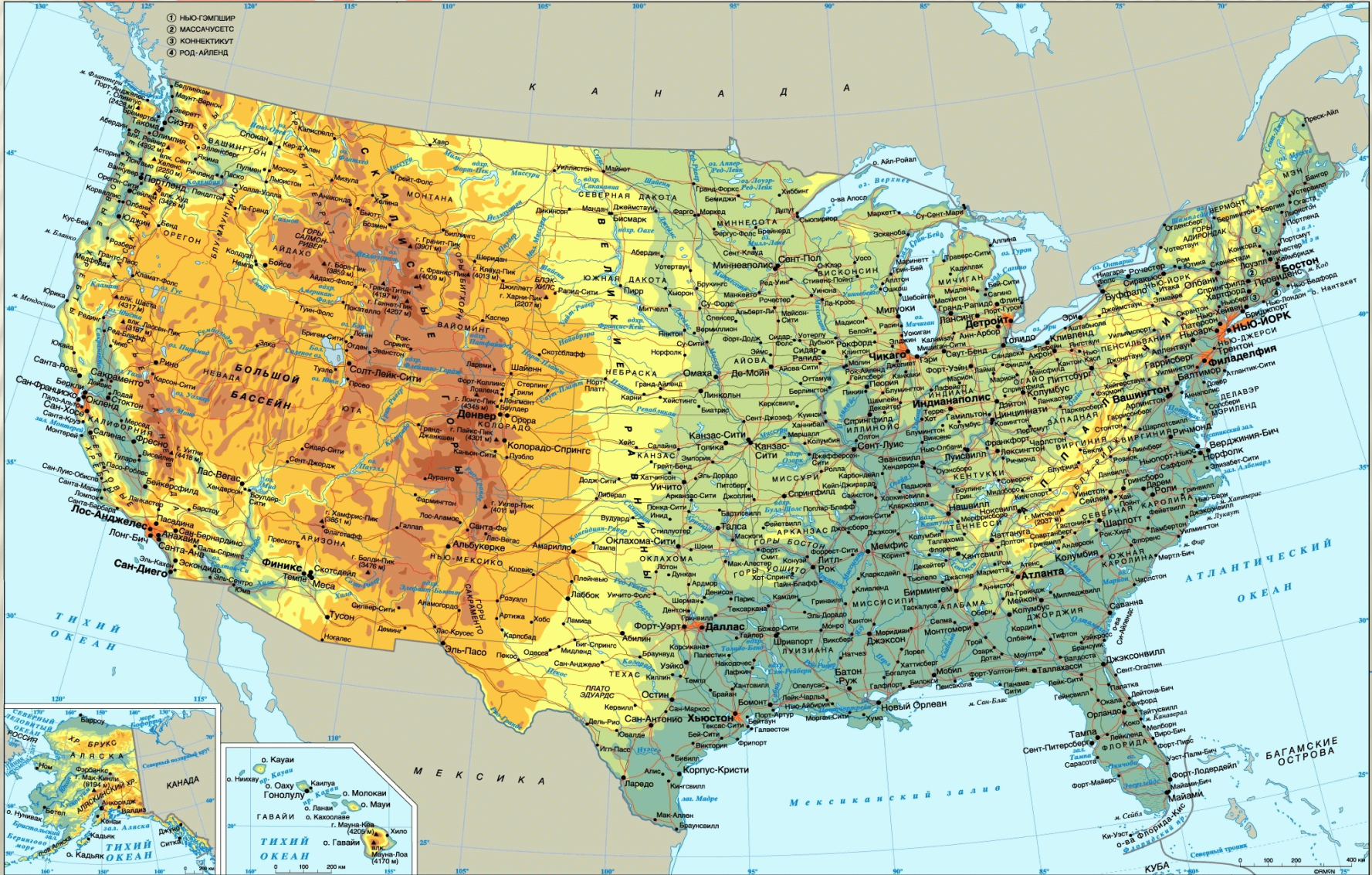
**Заселение новых земель**

# **МЕСТО СТРАНЫ В МИРЕ**

---

- × Главная капиталистическая страна мира**
- × 1 –й центр мировой экономики**
- × 3/4 выпуска авиаракетно-космической техники**
- × 2/3 выпуска ЭВМ**
- × 1/2 мощности АЭС**
- × 1/3 сбора зерновых**
- × Самая высокая производительность труда в наукоёмких и космических отраслях**

# США



# *Географическое положение*



Капитолий



- 1. На каком материке и в какой части находится страна?**
- 2. Есть ли у неё анклавов?**
- 3. Соседи**
- 4. Какие океаны и моря омывают страну?**
- 5. Удаленность от Европы: хорошо или плохо?**

**См. карту далее**

**<http://www.100book.ru/b447318.jpg>**



# СЕВЕРНАЯ АМЕРИКА. ПОЛИТИЧЕСКАЯ КАРТА

Масштаб 1:12 000 000

Для средних общеобразовательных учреждений



©ГУП «Производственно-издательское объединение «Картограф», Москва, 2008 г.

**Вывод:  
Черты  
благоприятного и  
неблагоприятного  
географического  
положения США**



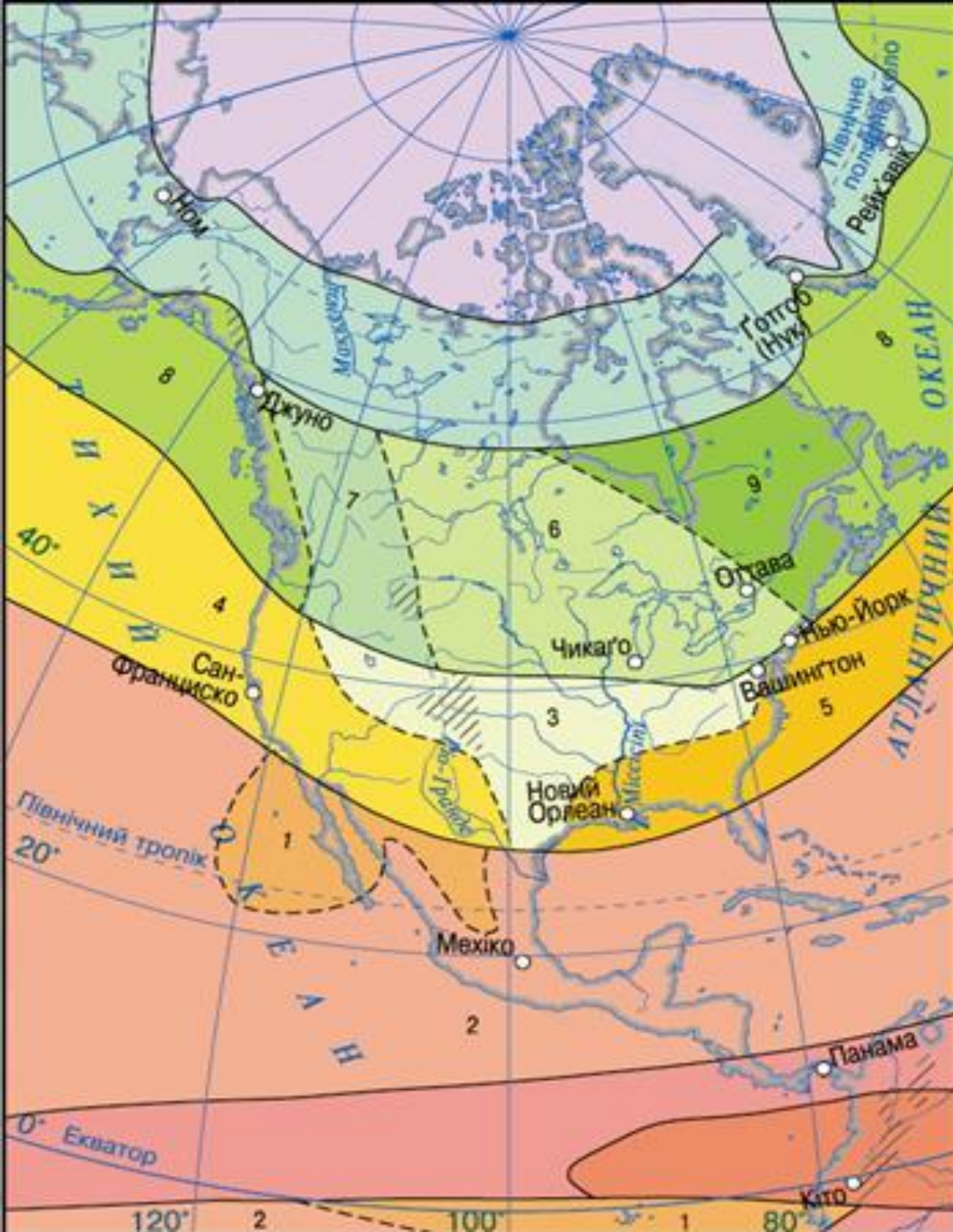
***Природные условия***  
В каких климатических поясах расположена страна (см. карту).



**Ваши выводы по ней**

**Равнинный рельеф:  
Великие и Центральные равнины,  
на западе Кордильеры,  
Старые Аппалачи  
Находим объекты на карте.  
Где сложнее строить и жить?**





- ЕКВАТОРІАЛЬНИЙ ПОЯС
- СУБЕКВАТОРІАЛЬНІ ПОЯСИ
- ТРОПІЧНІ ПОЯСИ
- Області тропічного клімату
- 1 пустельного
- 2 вологого
- СУБТРОПІЧНИЙ ПОЯС
- Області субтропічного клімату
- 3 континентального
- 5 мусонного
- 4 середземноморського
- ПОМІРНИЙ ПОЯС
- Області помірної клімату
- 6 континентального
- 8 морського
- 7 помірно континентального
- 9 мусонного
- СУБАРКТИЧНИЙ ПОЯС
- АРКТИЧНИЙ ПОЯС
- Межі кліматичних поясів
- Межі кліматичних областей
- Області високогірного клімату



- 1 НЬЮ-ГЭМПСШИР
- 2 МАССАЧУСЕТС
- 3 КОННЕКТИКУТ
- 4 РОД-АЙЛЕНД

С О Е Д И Н Е Н Н ы Е Ш Т А Т ы А М Е Р И К И



Минеральные ресурсы США

<http://www.g-to-g.com/picts/user/maps/geologicalenciclopedyussr02.jpg>



Центральный  
парк

## *Природные ресурсы*

### 1. Минеральные:

Уголь

Нефть

Газ

Руды (нет бокситов)

Нерудное сырьё

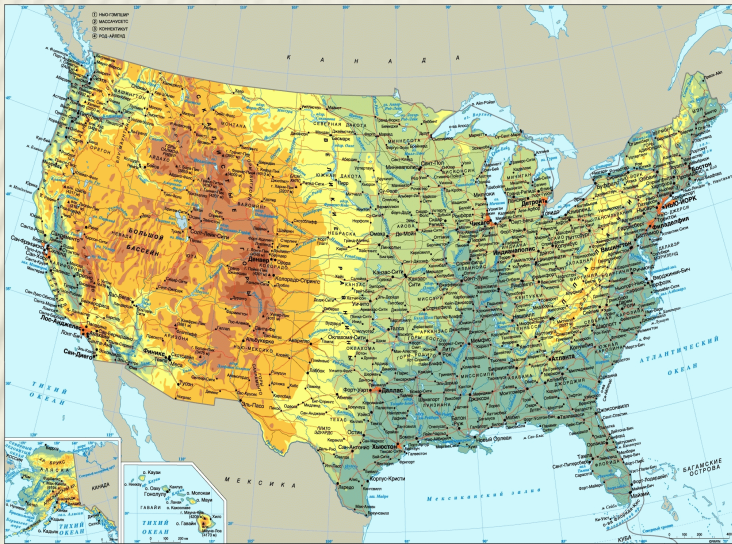
### 2. Гидроресурсы

### 3. Водные

### 4. Земельные

### 5. Почвенные (прерии – чернозём)

# Где в США будут строить ГЭС?



**Самая крупная ГЭС в США – это Гранд Кули в США – 7,08 ГВт на реке Колумбия**



**Леса покрывают 43% всей территории страны. Из 453 млн. га лесов 250 продуктивны. Хвойные породы составляют 77% леса.**

**В структуре хвойных:**

**40% - ели,**

**23% - сосна,**

**16% - пихта.**

**В структуре лиственных: 57%-тополь, 21% - берёза, 11% - клён.**

**Основные промышленные леса находятся в штатах Вашингтон и Орегон, но не обеспечивают огромные лесоперерабатывающие мощности.**

**Древесину ввозят из Канады и экваториальных стран.**



**Земельные ресурсы занимают 1/2 основной территории США.**

**Пашня занимает 25%, пастбища и сенокосы - 30%.**

**Такая структура в странах высокоиндустриального сельского хозяйства представляется самой рациональной. Земельный резерв 22 млн.га.**

**американские экономисты полагают, что резерв необходим для восполнения потерь от изъятия земель для различных нужд и потерь от эрозии - водной и ветровой. Ежегодно от эрозии теряется 4 млрд. т почвы. Есть географический термин - Пыльная Чаша - штаты Среднего Запада. 2/3 почв требуют почвозащитных технологий. Орошается 20% земель, в основном, на Западе, в Калифорнии.**

# Вспомним!

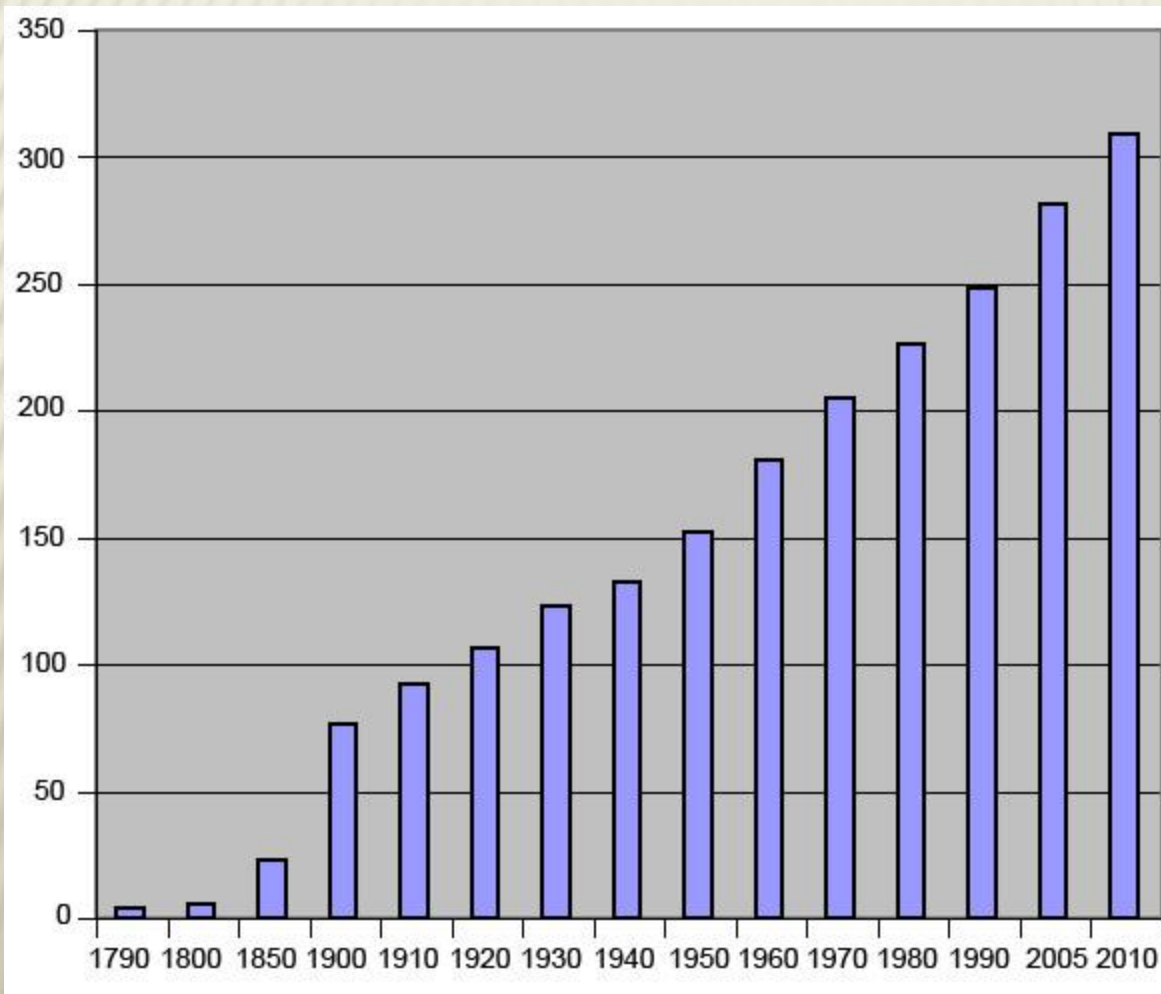
## Прерии - обширная степь на черноземных почвах в Северной Америке



**Агроклиматические ресурсы США также очень значительны. Температурные условия позволяют выращивать здесь все сельскохозяйственные культуры умеренного и субтропического поясов, а на юге Флориды и Гавайях - тропические культуры. Обеспеченность влагой в восточной половине страны достаточная. Но к западу от меридиана 100°С, который считается своего рода климатической границей, устойчивое земледелие возможно только при искусственном орошении. Вот почему 3/4 всех орошаемых земель приходится на западные штаты.**

**Ваш вывод по природным ресурсам США**

# Население США



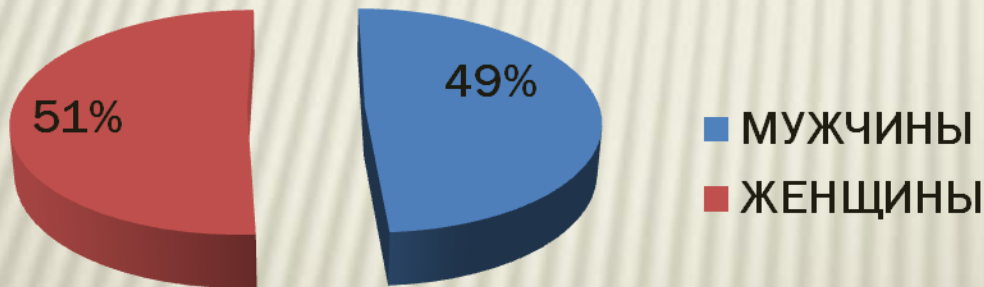


## **Население США**

**3 по численности населения  
в мире!**

**Молодая нация – 200 лет**

Половая структура населения  
США



**Абсолютный годовой прирост  
2 – 2,5 млн. человек, что выше,  
чем в др. РКС**





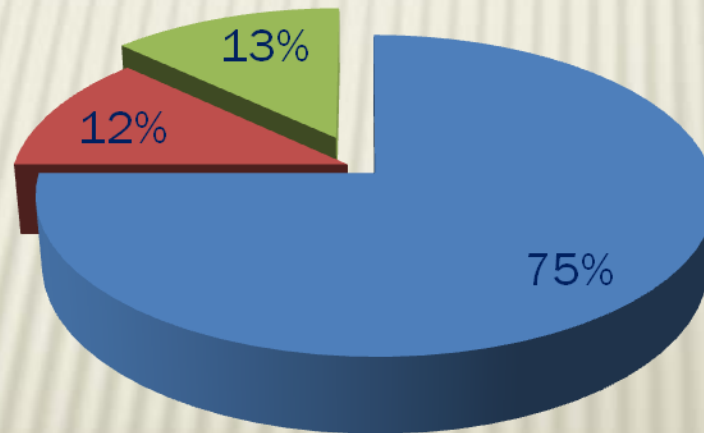
# США – плавильный котёл наций

## Национальный состав населения США

■ Американцы США  
(иммигранты)

■ Негры

■ Индейцы



# **США – ПЛАВИЛЬНЫЙ КОТЁЛ НАЦИЙ**

---

## **3 главные этнические группы**

**1. Американцы – потомки переселенцев разных национальностей, для которых английский язык стал родным**

**2. Переходные иммигрантские группы: переселенцы до конца не «освоившиеся» в этой стране**

**3. Жители – аборигены: индейцы, эскимосы**

<b>Американские</b>	<b>Иммиграция в Америку</b>	<b>Современная география заселения</b>	<b>Традиции</b>	<b>Проблемы</b>
<b>Британцы</b>	<b>1607 год</b>	<b>Новая Англия И Запад США (штат Юта)</b>	<b>Основание мормонов в 1930</b>	<b>Северо-Восток испорчен цивилизацией</b>
<b>Ирландцы</b>	<b>40 –е годы 19 века</b>	<b>Восток и Юго – Восток, Бостон – самый ирландский город США</b>	<b>Крепкое хозяйство, аристократизм, отношение к земле как к главной собственности, духовные ценности</b>	<b>Конфессиональные проблемы</b>





<p><b>Немцы – Самая многочисленная группа, 60 млн.</b></p>	<p><b>Октябрь 1608 года, середина 19 века</b></p>	<p><b>Тихоокеанское побережье, Великие озёра, Милуоки – столица немецкой Америки</b></p>	<p><b>Коллективизм, добыча полезных ископаемых, молочное животноводство, пивоварение</b></p>	<p><b>Немецкая культура находилась в забвении в связи с началом войны</b></p>
<p><b>Итальянцы</b></p>	<p><b>Начало 20 века и после войны</b></p>	<p><b>Северо – Восток и Средний Запад</b></p>	<p><b>Коллективизм, популярны большие семьи (дети с родителями)</b></p>	<p><b>Пополнили трущобы крупных городов</b></p>
<p><b>Поляки</b></p>	<p><b>Конец 18 века и конец 19 века</b></p>	<p><b>Приозерье, Северо – Восток США, Чикаго – самый польский город</b></p>	<p><b>Уважают католические традиции, компактное и тесное проживание</b></p>	<p><b>Преобладают бедняки из сельских районов</b></p>

**Скандинавы**

**С 1638 года, конец 19 века**

**Приозерье, штат Делавэр, Миннесота – самый шведский**

**Сохраняют свою культуру и традиции**

**Существуют различия между американскими датчанами**

**Французы**



**Северо – Восток и штат Луизиана (самый яркий и самобытный в этническом отношении район страны)**

**Штат Луизиана стал сосредоточением франкоязычного населения всего мира и вобрал в себя и ассимилировал культуру других народов**

**Голландцы**

**С 1609 года.  
Конец 19 века  
и середина 20  
века**

**Нью – Йорк,  
Пенсильвания,  
Огайо,  
Висконсин,  
Айова,  
Вашингтон.  
Мичиган –  
самый  
голландский  
штат, а Гран –  
Рapidс –  
самый  
голландский  
город**

**Проводится  
ежегодный  
Фестиваль  
тюльпанов,  
построены  
ветряные  
мельницы**

**Менее  
проблематич  
ный  
этнос**



# США – ТИПИЧНАЯ СТРАНА ГОРОДСКИХ АГЛОМЕРАЦИЙ

---

**50** агломераций, в которых проживает половина городского населения страны

**3** мегалополиса:

**Босваш, Сансан (Калифорнийский),**

**Чипитс**

**Субурбанизация:  
одноэтажная Америка**

**Сельское население проживает на фермах, где бытовые условия приближены к городским**

**Сложился американский тип города: даунтаун, стрит, авеню, планировка, этажность**

# Карта городов США

[http://www.infokart.ru/wp-content/uploads/2011/05/karta\\_ssa\\_po\\_statam.jpg](http://www.infokart.ru/wp-content/uploads/2011/05/karta_ssa_po_statam.jpg)

**Сформулируй выводы по населению страны**

# Создаем «визитную карточку двух городов США

Лос - Анджелес	Нью - Йорк

**Ключевые выражения:** Самый одноэтажный из городов США, столица новостей, Голливуд, законодатель мод и столица кулинарии, комплекс отраслей военной ориентации, Манха (э)ттен и небоскребы, «государство в государстве»







## Источники:

<http://geobotany.narod.ru/arch11.htm>

[http://images.yandex.ru/yandsearch?text=%D0%BA%D0%B0%D1%80%D1%82%D0%B0%20%D0%BC%D0%B8%D0%BD%D0%B5%D1%80%D0%B0%D0%BB%D1%8C%D0%BD%D1%8B%D1%85%20%D1%80%D0%B5%D1%81%D1%83%D1%80%D1%81%D0%BE%D0%B2%20%D1%81%D1%88%D0%B0&fp=0&pos=13&uinfo=ww-1263-wh-685-fw-1021-fh-479-pd-1&rpt=simage&img\\_url=http%3A%2F%2Fwww.g-to-g.com%2Fpicts%2Fuser%2Fmaps%2Fgeologicalenciclopedyussr02.jpg](http://images.yandex.ru/yandsearch?text=%D0%BA%D0%B0%D1%80%D1%82%D0%B0%20%D0%BC%D0%B8%D0%BD%D0%B5%D1%80%D0%B0%D0%BB%D1%8C%D0%BD%D1%8B%D1%85%20%D1%80%D0%B5%D1%81%D1%83%D1%80%D1%81%D0%BE%D0%B2%20%D1%81%D1%88%D0%B0&fp=0&pos=13&uinfo=ww-1263-wh-685-fw-1021-fh-479-pd-1&rpt=simage&img_url=http%3A%2F%2Fwww.g-to-g.com%2Fpicts%2Fuser%2Fmaps%2Fgeologicalenciclopedyussr02.jpg)

<http://otvet.mail.ru/question/67965403>

<http://www.xserver.ru/user/usaoh/7.shtml>

<http://usa-ssha-shtaty-america.narod.ru/travel-turizm-naselenie-ssha/usa-naselenie-ssha-chislennost-kolichestvo.jpg>

[http://www.infokart.ru/wp-content/uploads/2011/05/karta\\_ssa\\_po\\_statam.jpg](http://www.infokart.ru/wp-content/uploads/2011/05/karta_ssa_po_statam.jpg)

[http://ru.wikipedia.org/wiki/%CA%F0%F3%EF%ED%E5%E9%F8%E8%E5\\_%C3%DD%D1\\_%E2\\_%EC%E8%F0%E5](http://ru.wikipedia.org/wiki/%CA%F0%F3%EF%ED%E5%E9%F8%E8%E5_%C3%DD%D1_%E2_%EC%E8%F0%E5)